



PIANO URBANISTICO GENERALE

COMUNE DI ALTA VAL TIDONE

committente

Amministratore Comunale
di Alta Val Tidone
sindaco e assessore all'urbanistica
Franco Albertini

ufficio di piano
geom. Gabriele Valorosi
arch. Lara Braga

progettista
dott. arch. *Filippo Aibonetti*

collaboratori
dott. arch. Laura Gazzola
dott. Giacomo Uguccione
dott. arch. Matteo Tagliaferri

analisi geologiche, naturalistiche e Valsat
dott. geol. Gabriele Corbelli

Adottato con
D.C.Gn* del _____

Approvato con
D.C.Cn* ... del

DISCIPLINA

PAESAGGI LOCALI

Aprile 2025








PUG 02

scala 1:20'000

RIF. ART.
DISCIPLINA

 Perimetro del territorio urbanizzato art. 32 L.R. 24/17

Disciplina territorio rurale

- | | | |
|-------------|---|---|
| Art. 32 |  | Strutture insediative storiche non urbane - Per dettaglio vedi tav. PUG 01 e PUG 03 |
| Art. 50 |  | Nuclei in territorio rurale - Per dettaglio vedi tav. PUG 01 |
| Art. 51 |  | Insedimenti produttivi isolati |
| Art. 55 |  | Area estrattiva dismessa - Polo 39 Genepreto |
| Art. 60 |  | Formazioni lineari |
| Art. 10, 11 |  | Complessi edilizi degradati e dismessi |
| Art. 12 |  | Edifici degradati e dismessi da delocalizzare |

Paesaggi locali

- Art. 59
- Allineamenti borghi storici
 - Paesaggio locale antropico
 - Paesaggio locale del torrente Tidone
 - Paesaggio locale agrario di collina
 - Paesaggio locale a dominante naturale

BOX 1

Sistema dei crinali e sistema collinare

- Art. 64 Sistema della collina

